

POSETA SVETOJ GORI I USPON NA VRH ATOSA

IDEJA DA SE POPNEMO NA VRH ATOSA (2033 MNV) DOBILI SMO PROŠLE, 2011 GODINE U MAJU PRILIKOM POSETE MANASTIRU HILANDAR.

POČETKOM APRILA ZAMOLILI SMO ZA BLAGOSLOV DA POSETIMO HILANDAR I DRUGA SVETA MESTA NA SVETOJ GORI I OD HILANDARA DOBILI TERMIN OD 28. MAJA DO 31.MAJA.

PRIPREME ZA PUT POČELI SMO TOKOM APRILA UČESTALIM ŠETNJAMA PO FRUŠKOJ GORI, TARI (PREDOV KRST) I SL.

OD POZNANIKA, PRIJATELJA I SA INTERNETA, DOLAZILI SMO DO INFORMACIJA I PODATAKA KOJI ĆE NAM BITI OD KORISTI.

ZA GRČKU SMO KOLIMA KRENULI 26.05.2012. GOD U 07h. UZ PRIJATAN PUT I BEZ ZASTOJA. PRVU VEĆU PAUZU SMO NAPRAVILI U RESTORANU „BELOV 113“ (MAKEDONIJA) KOJI SE NALAZI NA DESNOJ STRANI PUTA, 113 KM UDALJEN OD SKOPLJA I SOLUNA. U TOM RESTORANU SE PRIPREMA UKUSNA HRANA, A I CENE SU VRLO PRISTOJNE. U RESTORANU SMO RUČALI , POPILI KAFU I POSLE ODMORA KRENULI DALJE.

U SOLUN SMO STIGLI OKO 16h (17h PO GRČKOM) I ODELI U STANU KOD VLADINOG ROĐAKA. POSLE PRIPREME STANA ZA BORAVAK I KRAĆEG ODMORA, PROŠETALI SMO SOLUNSKOM OBALOM OD CENTRA DO KULE .

POSLE PRESPAVANE NOĆI I JUTARNJE KAFE, KOLIMA SMO SE UPUTILI KA SPOMEN GROBLJU ZEITINLIK.



SL.1 Centralni deo kosturnice Srpkog groblja u Solunu

Stoje sleva na desno: Matić, Banović, Mihajlović, Marunić



Sl. 2 : Glavni ulaz u spomen groblje

IMALI SMO SREĆE DA NAS PRIMI I BUDE SLOBODAN VEĆ LEGENDARNI ĐORĐE MIHAILOVIĆ, KOJI BRINE O SRPSKOM DELU GROBLJA. ON NAS JE U KRAĆEM GOVORU UPOZNAO SA ISTORIJSKIM ZNAČAJEM MESTA GDE SU SAHRANJENI SRPSKI, RUSKI, FRANCUSKI I ENGLJESKI BORCI IZ PRVOG SVETSKOG RATA.

POŠTO SMO MU PREDALI PAKOVANJE CIGARETA " DRINA " KOJE SMO PONELI I NAMENILI ZA TU PRILIKU, JOŠ NEKO VREME SMO PROVELI U RAZGOVORU SA NJIM I SLIKALI SE ZA USPOMENU. OSTALO VREME JE ISKORIŠĆENO ZA RAZGLEDANJE SPOMEN GROBLJA.

POPODNE SMO ISKORISTILI ZA DODATNO RAZGLEDANJA SOLUNA I PRIPREMU PUTA ZA SVETU GORU.

NA PUT ZA URINOPOLIS IZ SOLUNA SMO KRENULI U 6,00 h I TAMO STIGLI OKO 8,00h.

U URINOPOLISU PORED LUKE NA OBALI, POSTOJI VELIKI PARKING GDE SVOJ AUTO MOŽETE OSTAVITI VIŠE DANA NA ČUVANJE. CENA PARKINGA ZAVISI OD BROJA DANA . (ZA 4 DANA POTREBNO JE IZDVOJITI 17,00 EURA).

POSLE PARKIRANJA AUTA PODIGLI SMO SVOJE VIZE U UREDU KOJI SE NALAZI BLIZU PARKING PROSTORA I ZA SVAKU PLATILI 25,00 EURA, A POTOM KUPILI KARTE ZA LUKU JOVANICA. CENA POJEDINAČNE KARTE JE 5.5 EURA.

28.05. 2012 U 9,45h SMO BRODOM -TRAJEKTOM "PANTALEMON" KRENULI I U LUKU JOVANICU I STIGLI U 10,30h.



SL.3. Izlazak iz luke Urinopolis



SL.4. Izlazak iz luke Urinopolis

VREME , VEDRO ALI NE I PRETOPLO, TAKO DA JE BILO PRAVO UŽIVANJE POSMATRATI OBALU DOK SU GALEBOVI KRUŽILI OKO BRODA, KOJE SU PUTNICI HRANILI BACANJEM HRANE U MORE.

U LUCI JOVANICA NAS JE SAČEKAO MINI BUS I SA OSTALIM PUTNICIMA PREVEZAO PO PRAŠNJAVOM I KRIVUDAVOM PUTU DO MANASTIRA HILANDAR GDE SMO STIGLI U 11,30h.

U MANASTIRU HILANDAR SVE POSETIOCE KOJI SU DOŠLI TOG DANA PA I NAS SU PRIMILI U SALU ZA GOSTE. BRATSTVO, DVA ISKUŠENIKA I JEDAN MONAH SU NAS POSLUŽILI KAFOM, RATLUKOM I VODOM.

DOK SMO SE UPIŠIVALI U KNJIGU GOSTIJU, MONAH NAS JE UZ DOBRODOŠLICU UKRATKO UPOZNAO SA ISTORIJATOM SVETE GORE, MANASTIROM HILANDAR I PRAVILIMA BORAVKA U NJEMU.

POŠTO SMO SE RASPOREDILI PO SOBAMA ZA SPAVANJE I RASKOMOTILI SE, KRENULI SMO U OBILAZAK SVETIH MESTA MANASTIRA.

PRVO SMO POGLEDALI KOSTURNICU KOJA SE NALAZI SA DESNE STRANE KAKO SE PROĐE KAPIJA PRI ULASKU U MANASTIR. POTOM SMO SE PUTEM

UPUTILI PREMA KRSTU CARA DUŠANA, MASLINE KOJU JE POSADIO, PIRGLA KRALJA MILUTINA I PORED VINOGRADA IZAŠLI NA OBALU SUPROTNOJ OD LUKE JOVANICA, GDE SE NALAZI VIŠE MANASTIRSKIH OBJEKATA.



Sl.5 Krst cara Dušana
Stoje : Marunić i Banović



Sl.6. Pored masline koju je zasadio
car Dušan

POSLE KRAĆEG ODMORA, VRATILI SMO SE LAGANO DO MANASTIRA, KAKO BI STIGLI DA PRISUSTVUJEMO POPODNEVNOJ MOLITVI.

MOLITVA JE POČELA U 16h I PREKINUTA U 18h DA BI SE OBAVIO RUČAK.

UZ MOLITVU I BLAGOSLOV MONAHA U TIŠINI, RUČAK JE ZAČINJEN I VRLO UKUSNIM VINOM.

POSLE RUČKA NASTAVLJENA JE POPODNEVNA MOLITVA. BIO JE PRAVI UŽITAK SLUŠATI GLASOVE MONAHA KAKO SE ŠIRE MANASTIROM.

OSTATAK DANA DOK SE JOŠ VIDELO, SMO ISKORISTILI ZA RAZGLEDANJE MANASTIRA I DOKLE SE STIGLO U OBNAVLJANJU POSLE KATASTROFALNOG POŽARA.



Sl. 7: Ne obnovljeni deo manastira



Sl. 8: Obnovljeni deo manastira

SA MRAKOM SMO OTIŠLI NA SPAVANJE, KAKO BI BILI SPREMNI I ODMORNJI DA USTANEMO NA JUTARNJU MOLITVU KOJA POČINJE U 4h.

NA DORUČAK NISMO IŠLI VEĆ SMO VREME DO POLASKA MINI BUSA ZA LUKU JOVANICA ISKORISTILI ZA KUPOVINU SUVENIRA.



Sl.9: Luka Jovanica
Stoje : Banović i Pleskonja



Sl.10: Luka Jovanica

IZ LUKE JOVANICA SMO BRODOM PANTALEMON 29.05.2012 U 10,30h KRENULI ZA LUKU DAFNE I U NJU STIGLI U 11,40h. POJEDINAČNA CENA KARTE JE 2,5 EURA. KAKO JE BROD STAJAO U LUKE ZA SVAKI MANASTIR MI SMO TO ISKORISTILI DA NAPRAVIMO VIŠE SNIMAKA . PO NAŠOJ PROCENI NAJLEPŠI I NAJVEĆI JE RUSKI MANASTIR „PANTALEMON“.



Slika 11: Manastir Pantalemon



Slika 12: Manastir Pantalemon

U LUCI SMO SE OKREPILI LAGANIM DORUČKOM (SARDINA, HLEB I VODA ILI SOK) I KUPILI KARTE ZA LUKU SVETA ANA. CENA KARTE JE 3,5 EURA. U 12,45h BROD SVETA ANA JE ISPLOVIO I ISTOIMENU LUKU STIGAO U 14,00h



Sl.13: Luka Sveta Ana



Sl.14: Luka Sveta Ana

PUT JE BIO MIRAN PO VRLO TOPLOM I VEDROM VREMENU, ŠTO NAM JE OMOGUĆILO DA JASNO VIDIMO I SLIKAMO SVE MANASTIRE, SKITOVE I DRUGE OBJEKTE KOJI SU SE UZDIZALI NA PADINAMA ATOSA.

PO IZLASKU IZ BRODA, SPREMILI SMO SE I KRENULI STEPENICAMA PREMA SKITU SVETA ANA KOJI SE NALAZI NA NADMODSKOJ VISINI OD 305 METARA. SUNCE JE BILO ŽESTOKO I PENJANJE JE BILO NAPORNO.

NA ZAVRŠETKU STEPENICA, ULAZI SE NA GVOZDENU KAPIJU OBJEKTA ZA KOJI SMO MISLILI DA JE SKIT SVETA ANA. VODIČI MAZGI KOJE NOSE GRAĐEVINSKI MATERIJAL ZA MANASTIRE SU NAM POKAZALI DA JE SKIT SA DRUGE STRANE BRDA (UOČLJIVO CRVENE BOJE) I DA SE DO NJEGA DOLAZI BETONIRANOM STAZOM DUGOM OKO 300 DO 400 METARA.

STAZA JE RAVNA BEZ USPONA I SA LEVE STRANE SE VIDE CEVI ZA VODU.

U SKIT SMO STIGLI I KROZ USKU METALNU KAPIJU UŠLI U 14,15h.



Sl.15. Skit: Sveta Ana



Sl.16. Skit: Sveta Ana

PRE POLASKA NA PUT SMO TELEFONOM ZAMOLILI ZA BLAGOSLOV DA U SKITU SVETA ANA PRENOĆIMO PRILIKOM POVRATKA SA VRHA ATOSA, ŠTO SMO I DOBILI.

MONAH SA KOJIM JE OBAVLJEN TF RAZGOVOR VEOMA SRDAČNO NAS JE PRIMIO I UPUTIO GDE DA OSTAVIMO VIŠAK STVARI KOJI NAM NIJE POTREBAN ZA DALJI PUT.


UZ OKREPLJENJE (KAFA, RAKIJA UZO, RATLUK I VODA) DOBILI SMO UPUTSTVO KOJIM PUTEV SE IDE NA VRH.

U 15,40h KADA SMO SE MALO OKREPILI I ODMORILI SA PRIPREMLJENOM OPREMOM KRENULI SMO KA ZACRTANOM CILJU.

NEKA NAŠA SAZNANJA DA POSTOJE DVA PUTA DO KRSTA KOJI SE NALAZI NA OKO 700 METARA N.V. UNELE SU MEĐU NAS NERVOZU DA LI SMO NA PRAVOM PUTU, POSEBNO ŠTO SE I DALJE NASTAVILO PENJANJE STEPENICAMA, ZA KOJE NAM NIKO NIJE UKAZAO. PO ZAVRŠETKU STEPENICA KOJE MONASI I DALJE GRADE, PUT SMO NASTAVILI PO STENAMA KOJE SU RAZLIČITE VISINE TAKO DA KORACI NISU RAVNOMERNI, ŠTO OTEŽAVA USPON. PRATEĆI PUT, DO KRSTA KOJI SE NALAZI NA VISINI OD 736 METRA N.V. SMO STIGLI U 16,35h. NA TOM MESTU SMO ZATEKLI JEDNO SVEŠTENO LICE, RUSA KOJI SE UPRAVO UPUTIO KA SKITU SVETE ANE. NAPRAVILI SMO PAUZU OD 15 MINUTA, A POTOM KRENULI DALJE PREMA RASKRSNICI ZA PANAGIJU. NA UDALJENOSTI OD OKO 150 METARA OD KRSTA, PRELAZI SE PREKO METALNE VODOVODNE CEVI I SA LEVE STRANE NALAZI SE ČESMA SA HLADNOM PIJAČOM VODOM.



Sl.17: Krst na 736 MNV
Stoje: Pleskonja i Marunić



Sl.18: Pogled na more sa krsta

NA TOJ ČESMI TREBA OBEZBEDITI ZALIHE VODE (OKO 2L) KOJA JE NEOPHODNA ZA DALJI PUT. DO RASKRSNICE NA KOJOJ SE UKRŠTAJU ČETIRI PUTA I PREPLIČU TELEFONSKI KABLOVI, STIGLI SMO OKO 17,20 h. NA 825 MNV. NA DESETAK METARA NA PUTU KOJI VODI LEVO I UZBRDO NALAZI SE BETONSKO KORITO ZA VODU. TO JE ZNAK DA SE KREĆEMO U DOBROM PRAVCU. PUT SMO NASTAVILI UZ KRATKA ZADRŽAVANJA, SAMO DA SLIKAMO ILI RAZGLEDAMO PRIRODU OKO NAS.

OKO 20h SMO STIGLI NA 1200 MNV, DOSTA UMORNI, GDE SMO ZASTALI DA VEČERAMO I NAPRAVIMO PAUZU OKO 15 min.

IAKO DOSTA UMORNI, NISMO SMELI DA PRAVIMO DUŽU PAUZU S OBZIROM DA SE POLAKO SPUŠTAO MRAK, A I TEMPERATURA JE POČELA NAGLO DA PADA MADA JE BILO VEDRO I BEZ VETRA.

PREOSTALI DEO PUTA DO PANAGIJE JE ZA NAS BIO NAJTEŽI, POŠTO NIKO OD NAS NIJE ZNAO KAKAV NAS PUT DALJE ČEKA I KAD ĆEMO STIĆI.



Sl.19: Put ka Panagiji



Sl.20: Put ka Panagiji



Sl.21: Put ka Panagiji

S OBZIROM DA SMO IMALI UREĐAJ ZA MERENJE VISINE I ČINJENICE DA SMO SVAKOG TRENUTKA ZNALI NA KOJOJ SMO VISINI, ULIVALO NAM JE SAMOPOUZDANJE. KRATKE I ČESTE PAUZE SMO PRAVILI, OČEKUJUĆI DA USKORO STIGNEMO DO ZACRTANOG CILJA.

KADA SMO UGLEDALI NA MALOJ POLJANI KONJA I MAZGU KAKO PASU, ZNALI SMO DA SMO BLIZU, A VISINA KOJA NAM JE PREOSTALA DA SAVLADAMO BILA JE OKO 50 met.

POSLE KRAĆEG VREMENA, IAKO VEĆ UVELIKO SUMRAK, UGLEDALI SMO OBJEKAT I ZNALI SMO DA JE TO CILJ. UREĐAJ ZA MERENJE VISINE, KADA SMO STIGLI NA CILJ U 21,10h POKAZIVAO JE DA SE PANAGIJA NALAZI NA 1509 MNV. BILI SMO IZNENAĐENI KADA SMO VIDELI DA SU SVA VRATA ZAKLJUČANA I DA U OBJEKTU NEMA NIKOG. PRETPOSTAVKA DA ĆEMO MOŽDA SPAVATI NAPOLJU, A DA SE VREME POGORŠAVA UNELO NAM JE NERVOZU, JER SMO BILI DOSTA UMORNI. DOK SMO OKO OBJEKTA TRAŽILI MESTO GDE ĆEMO U VREĆAMA ZA SPAVANJE PRENOĆITI, ČULI SU SE GLASOVI I VIDELA SVETLA BATERIJA IZ PRAVCA IZ KOG SMO MI NEDAVNO STIGLI.



Sl.22: Panagija



Sl.23: Panagija

UBRZO SU SE POJAVILE I SILUETE, DA BI KADA SU STIGLI DO NAS, KONSTATOVALI DA SU TO PET RUSA, MEĐU KOJIMA JE BILO I JEDNO

SVEŠTENI LICE KOJI SU KRENULI KA ISTOM CILJU KAO I MI. POSLE MEĐUSOBNOG UPOZNAVANJA I POZDRAVLJANJA ZAJEDNIČKI SMO ODLUČILI DA U OBJEKAT UĐEMO KROZ NEZATVOREN PROZOR, ŠTO SMO I URADILI. KASNIJE SMO SAZNALI DA SU MONASI SLUČAJNO ZALUPILI I ZAKLJUČALI VRATA PRE ODLASKA NA VRH ATOSA, GDE SE OBAVLJALA SLUŽBA.

PROSTORIJA U KOJU SMO UŠLI JE JEDINO BILA DOSTUPNA I MI SMO SA RUSIMA ODMAH KRENULI DA JE SREĐUJEMO ZA VEČERU I SPAVANJE.

POSPREMILI SMO PROSTORIJU, DOVUKLI SMO GRANE DRVETA, ZAPALILI KAMIN, POSTAVILI IMPROVIZOVANI STO ZA JELO I SVAKO OD NAS JE IZNEO IZ RANCA ŠTO SMO PONELI.

POSLE SLUŠANJA MOLITVE KOJU JE OBAVIO SVEŠTENIK IZ RUSIJE, NAZDRAVILI SMO SA NAŠOM ŠLJIVOVICOM, A POTOM I VOTKOM SA LIMUNOM I POTOM OBAVILI VEČERU. MI SMO MALO UZELI, S OBZIROM DA SMO NEDAVNO VEČERALI, JER RUSI NISU HTELI DA JEDU AKO IM SE MI NE PRIDRUŽIMO.

POSLE VEČERE SMO SA NJIMA RAZGOVARALI O ISTOM CILJU I BLIŽE SE UPOZNALI. PRE SPAVANJA SMO SE UZ PESMU I ŠALU SLIKALI ZA USPOMENU.

U PROSTORIJI U KOJOJ SMO SE SMESTILI BILO JE TAČNO MESTA DA POSLAŽEMO OSAM VREĆA ZA SPAVANJE. OKO 24h SMO UGASILI VATRU U KAMINU, POGASILI SVEĆE I LAMPE I POŠLI NA SPAVANJE .



Sl.24: Panagija, druženje sa Rusima



Sl.25: Panagija, druženje sa Rusima

30.05.2012 U 6,00h SMO SVI USTALI, SPREMILI PROSTORIJU U KOJOJ SMO SPAVALI, SPREMILI VODU I NEŠTO SLATKIŠA ZA PUT, A RANČEVE OSTAVILI DA IH POKUPIMO U POVRATKU.

U 6,40h ZAJEDNO SA RUSIMA SMO IZ PANAGIJE KRENULI NA VRH ATOSA. STAZA JE KAMENITA I KRIVUDAVA SA STALNIM USPONOM. OD ZELENILA SAMO PO KOJI GRM I NISKO RASTINJE. VREME JE BILO VEDRO I PRIJATNO ZA HODANJE.



Sl.26: Staza do vrha Atosa



Sl.27: Staza do vrha Atosa



Sl.28: Staza do vrha Atosa

NA VRH ATOSA, 2033 MNV, SA KRATKIM PAUZAMA SMO STIGLI U 8,30h. PROVELI SMO NEKO VREME SLIKAJUĆI SE I RAZGLEDAJUĆI PRELEPE PREDELE. U CRKVICI NA VRHU ATOSA, KOJA JE U IZGRADNJI MONASI SU OBAVLJALI SLUŽBU, PA SMO MI I RUSI JEDNO VREME TOME PRISUSTVOVALI.




Sl.29: Vrh Atosa




Sl.30: Ctrkva u izgradnji na vrhu Atosa

U 9,10h MI SMO KRENULI NAZAD PREMA PANAGIJI, A RUSI SU JOŠ OSTALI JER JE NJIHOV SVEŠTENIK JEDNO VREME VODIO SLUŽBU.



Sl.31: Jedan od pogleda sa vrha Atosa



Sl.32: Jedan od pogleda sa vrha Atosa

U PANAGIJU SMO PO MAGLOVITOM VREMENU STIGLI U 10,30h. NAPRAVILI SMO PAUZU DA NEŠTO POJEDEMO, MALO SE ODMORIMO I NASTAVIMO DALJE PUT PREMA SKITU SVETA ANA. VREME JE POČELO DA SE KVARI. MAGLA JE PREKRILA VRH ATOSA, POČEO JE DA DUVA VETAR, A I KIŠA SE SPREMALA. SA PANAGIJE SMO KRENULI U 11,15h, A UZ PUT NAS JE PRATILO PROMENLJIVO VREME, ALI NA NAŠU SREĆU BEZ KIŠE. UZ KRAĆE ALI I ČEŠĆE PAUZE NA KOTU 825 MNV GDE SE NALAZI BETONSKO KORITO (RASKRSNICA) SMO STIGLI U 13,00h VEĆ DOSTA UMORNI. TU SMO NAPRAVILI PAUZU OD 20min I NASTAVILI DALJE PUT KA KRSTU DO ČESME SA VODOM. NAPRAVILI SMO JOŠ JEDNU PAUZU OD 20 min, UMILI SE , NAPILI SE PRIPREMLJENIM MULTIVITAMINSKIM SOKOM, NAPUNILI FLAŠE SA VODOM I KRENULI PO VEĆ STABILNOM VREMENU BEZ VETRA. POZNATIM PUTEM NASTAVILI SMO DALJE SPUŠTANJE PREMA SKITU SVETA ANA, A UZ PUT SMO SRETALI DRUGE PEŠAKE KOJI SU SE UPUTILI KA VRHU ATOSA.

U SKIT SVETA ANA SMO STIGLI U 16,00h VIDNO UMORNI, A JA NAJVIŠE NA RADOST DVA DEJANA, ALI ZATO DOBRO RASPOLOŽENI I ZADOVOLJNI.

MONAH SA KOJIM SMO RAZGOVARALAI I DOBILI BLAGOSLOV ZA NOĆENJE PRIMIO NAS JE PO ULASKU U SKIT, POČASTIO KAFOM, RATLUKOM, VODOM I RAKIJOM. KADA SMO SE MALO OKREPILI, POKAZAO NAM JE TROKREVNUTNU SOBU U KOJOJ ĆE MO PRENOĆITI I UPOZNAO NAS SA DETALJIMA NAŠEG BORAVKA. U 16,30 SU NAM KAO I OSTALIMA KOJI SU SE ZATEKLI U SKITU OTVORILI CRKVI KOJU SMO RAZGLEDALI, DA BI U 17,00h U BESPREKORNOJ TIŠINI RUČALI.

POSLE RUČKA SMO SE ISTUŠIRALI, KRATKO VREME PROVELI U RAZGLEDANJU PRELEPOG SKITA I SLIKALI DIVNE PREDELE KOJI SU SE PRUŽALI UNAOKOLO.

OKO 18,00h SMO SE POVUKLI U DODELJENU NAM SOBU, SPREMILI SE ZA SPAVANJE I UZ PODSEĆANJE NA DETALJE SA PEŠAČENJA, KAO I ZADIRKIVANJE KAKO SMO PUT PREŠLI, UTONULI U SAN.

31.05.2012, GOD. U 6,00h SMO USTALI, SPREMILI STVARI I SIŠLI DA SE JAVIMO I ZAHVALIMO NA VIŠE NEGO SRDAČNOM PRIJEMU. PONOVO SMO BILI POSLUŽENI, DA BI OKO 7,00h KRENULI STEPENICAMA DOLE KA LUCI SVETA ANA. U LUKU SMO STIGLI OKO 8,10h UZ ČESTA MIMOILAŽENJA SA MAZGAMA KOJE SU PRENOSILE CEMENT PREMA SKITU.



Sl.33: Stepenice do skita Sv. Ana



Sl.34: Luak Sv. Ana (stepenice: početak i kraj uspona)

U 9,15h SMO SE UKRCALI U BROD SVETA ANA, KOJI U DOLASKU IDE DO LUKE MANASTIRA VELIKA LAVRA, KAKO BI VIDELI I DRUGE MANASTIRE, A I VRH ATOSA SA DRUGE STRANE SVETE GORE. ZA VOŽNJU SVETA ANA-VELIKA LAVRA-SVETA ANA-DAFNE POTREBNO JE IZDVOJITI 10 EURA PO KARTI.

PO PRIJEMU PUTNIKA U VELIKOJ LAVRI, BROD SE UPUTIO NAZAD KA LUCI DAFNE. UZ PUT STAJUĆI U LUKAMA, BROD JE KUPIO PUTNIKE KOJI SU SE VRAĆALI PREMA LUCI DAFNE. U LUCI MANASTIRA PANTALEMON SU NAM SE PRIDRUŽILI I RUSI KOJI SU SA NAMA IŠLI NA VRH ATOSA (UZ RAZMENU ADRESA, TELEFONA I MEJLOVA, SRDAČNO SMO SE RASTALI U LUCI URINOPOLIS).

U LUCI DAFNE SMO SAČEKALI I UKRCALI SE U BROD PANTALEMON, KOJI JE ZA LUKU URINOPOLIS KRENUO U 12,00h. ZA POJEDINAČNU KARTU JE BILO POTREBNO IZDVOJITI 7,5 EURA.

OKO 13,00 h SMO STIGLI U LUKU, OSVEŽILI SE, PREUZELI AUTO SA PARKINGA I KRENULI PUT SOLUNA.



Sl..35: Mi i Rusi na brodu ka Urinopolisu



Sl..36: Mi i Rusi na brodu ka Urinopolisu

U SOLUNU SMO PROVELI JOŠ 1 DAN, KOJI SMO ISKORISTILI ZA RAZGLEDANJE GRADA I ŠOPING . DRUGOG DANA 02.06.2012. OKO 11,00h SMO KRENULI ZA NOVI SAD GDE SMO STIGLI U VEČERNJIM SATIMA, ZADOVOLJNI I PUNI UTISAKA.



Sl.37: pogled na Vardar iz restorana Belov 113



Sl.38: Ručak u restoranu Belov 113

NA OVAJ PUT KOJI SMO SAMI ORGANIZOVALI I ZA NAS USPEŠNO I ZADOVOLJNO ZAVRŠILI, KRENULI SU I VRH OSVOJILI.



SL. 39: Učesnici u osvajanju vrha Atosa:

BANOVIĆ DEJAN, FUTOG, (ČLAN PSD „ POŠTAR“)
PLESKONJA DEJAN, FUTOG, (NADAM SE BUDUĆI ČLAN)
MARUNIĆ ZORAN , NOVI SAD (ČLAN PSD „ POŠTAR“).

PORED NAS NA PUT DO SOLUNA I NAZAD JE KRENUO I MATIĆ VLADIMIR, NOVI SAD, KOJI NAM JE PUNO POMOGAO OKO ORGANIZACIJE PUTA, STANOVANJA I RAZGLEDANJA SOLUNA.

ANALIZIRAJUĆI STAZU KOJU SMO PREŠLI, USTANOVILI SMO, DA ZA USPON NA VRH ATOSA I SILAZAK (2X1033 MNV) JE BILO POTREBNO PREPEŠAČITI OKO 21km, ZA OKO 18h SA PAUZAMA, BEZ SPAVANJA.



Sl.40: Pogled sa mora na vrh Atosa

PS: OVAJ TEKST JE PISAN SA CILJEM I NA NAČIN DA BUDUĆIM POTENCIJALNIM POLAZNICIMA NA SVETU GORU I VRH ATOSA BAR MALO POMOgne OKO ORGANIZACIJE I DONEKLE PRIBLIŽI SLIKU ŠTA JE SVE POTREBNO, KAKO BI SE ZACRTANI CILJ OSTVARIO.

PORED DOBRE VOLJE I SOLIDNE KONDICIJE, NAJVAŽNIJA JE VODA (2-3 L) PO DANU, MALO HRANE, VREĆA ZA SPAVANJE, MALO ADEKVATNE GARDEROBE KAO I PRIBOR KOJI SVAKI PLANINAR NOSI KADA KRENE NA BILO KOJU DESTINACIJU.

SAVETUJEM DA SE NE NAPRAVI GREŠKA KOJU SMO MI UČINILI I PONESE VELIKI NEPOTREBAN TERET (NAŠI RANCI SU IMALI OKO 15KG).

SVIMA KOJI SE UPUTE NA SVETU GORU ŽELIMO DOBRO ZDRAVLJE I SREĆAN PUT.

POSNOSILAC IZVEŠTAJA: MARUNIĆ ZORAN