

Registar planinarskih terena i staza Planinarskog saveza Vojvodine (radna verzija Februar 2017. predlog)

dopune i izmene unositi crveom bojom radi lakšeg ažuriranja u centralnoj evidenciji

registarski broj	lokacija	kratak naziv staze / terena	izgled markacije	jednosmerna ^ dvosmerna < >	kružna O pružna - - -	dužina u km	ukupan uspon m (primarni smer)	ukupan spust m (primarni smer)	najniža tačka na stazi	najviša tačka na stazi	vreme prelaska sati.minuta	GPS trag
reg.br.	lokacija	naziv	markac.	smer	tip	dužina	uspon	silaz	najniža	najviša	vreme	GPS
1.00.E7	Vojvodina	E7 deonica Vojvodina*		< >	- - -							deo
1.00.E4	Vojvodina	E4 deonica Vojvodina*		< >	- - -							deo
1.10.E7	Bačka	E7 deonica Bačka*		< >	- - -	244	250	248	73	113		deo
1.10.E4	Bačka	E4 deonica Bačka*										
1.10.01	Bačka	Jegrička		?	- - -	13,8	17	15	72	79	4.00	da*
1.10.02	Bačka	staza u Severnom Podunavlju ?										
1.10.03	Bačka	staza u Severnom Podunavlju ?										
dodaj												
1.11.01	Subotička Peščara	Palić-Kelebija		< >	- - -	29,2	66	94	98	138	8.00	da
1.11.02	Subotička Peščara	staza 2 ?										
dodaj												
1.20.E4-1	Banat	E4 severna deonica Banat*		< >	- - -	205,1	111	108	66	88		deo
1.20.E4-2	Banat	E4 južna deonica Banat*										
1.20.01-1	Banat	Carska bara Kratka		> >	O	15,2	58	58	66	76	3.30	da
1.20.01-2	Banat	Carska bara Srednja		> >	O	22,8	104	104	66	78	5.30	da

Sinpe)

detaljniji opis putanje staze	kontrolnr tačke	potvrda prolaska staze	nadležna organizacija / društvo	adresa kontakt osoba * TF, Mail	datum poslednjeg obnavljanja staze / markacije	korisne napomene o stazi	predlozi i odluke nadležne komisije
opis putanje	KT	verif.	nadležnost	kontakt	obnova	komentar	odluka komisije
			PSV			Snimljen samo deo Horgoš-Bač i deo kroz Frušku goru	
			PSV			Snimljen samo deo Đala-Carska bara	
			PSV			Snimljen (generisan) samo deo Horgoš-Bač	
		pečat	PSK Sirig			trek sa interneta	
			ŽPK Spartak			dostavljen trek	
			PSV			Snimljen (generisan) samo deo Đala-Carska bara	
	da	pečat	KP Zrenjanin	Milan Milojević	2014	Za sada se staze koriste samo za potrebe tradicionalne akcije "Susret planinara na Carskoj bari" i za Vojvođansku treking ligu	
	da	pečat	KP Zrenjanin	Milan Milojević	2014	Za sada se staze koriste samo za potrebe tradicionalne akcije "Susret planinara na Carskoj bari" i za Vojvođansku treking ligu	


registarski broj	lokacija	kratak naziv staze / terena	izgled markacije	jednosmerna > < dvosmerna < >	kružna O pružna - - -	dužina u km	ukupan uspon m (primarni smer)	ukupan spust m (primarni smer)	najniža tačka na stazi	najviša tačka na stazi	vreme prelaska sati.minuta	GPS trag
reg.br.	lokacija	naziv	markac.	smer	tip	dužina	uspon	silaz	najniža	najviša	vreme	GPS
1.20.01-3	Banat	Carska bara Duga		>>	O	39	96	96	66	78	10.00	da
dodaj												
1.21.01	Deliblatska Peščara	Čardak-Vrela (S 1)		>>	--OO	11,2	62	62	96	147	4.00	da *
1.21.02	Deliblatska Peščara	Čardak-Borovi Breg (S 2)		>>	--OO	14,2	59	59	113	147	5.00	da *
1.21.03	Deliblatska Peščara	Koprivić (S 3)		>>	O	6,4	26	26	126	153	2.00	da *
1.21.04	Deliblatska Peščara	Staza radosti (S 4)		>>	O	5,2	31	31	136	157	1.30	da *
1.21.05	Deliblatska Peščara	Staza zdravlja (S 5)		>>	O	2,8	15	15	133	146	1.00	da *
1.21.06	Deliblatska Peščara	Eko staza (S 6)		>>	O	2,9	13	13	132	149	1.00	da *
1.21.E4	Deliblatska Peščara	E4 deonica Deliblatska p.*										
1.22.01	Vršačke planine	Vršačka Transverzala		>>	--O	28,7	1494	1324	104	633	12.00	da *
1.22.02	Vršačke planine	Lisičija glava-Kamenarice - Hajdučke stene		>>	O	9,4	454	454	171	586	3.30	da *
1.22.03	Vršačke planine	Gudurički vrh		<>	--O	15,9	761	761	216	633	6.00	da *
1.22.04	Vršačke planine	Staza zdravlja	?	<>	OO	3,6	136	136	242	348	1.15	da *
1.22.E4	Vršačke planine	E4 deonica Vršačke pl.*										
1.30.E7	Srem	E7 deonica Srem*		<>	---							deo
dodaj												
pregled staza na Fruškoj gori (prvo tradicionalne, manje problematične staze)												

registarski broj	lokacija	kratak naziv staze / terena	izgled markacije	jednosmerna > < dvosmerna <>	kružna O pružna - - -	dužina u km	ukupan uspon m (primarni smer)	ukupan spust m (primarni smer)	najniža tačka na stazi	najviša tačka na stazi	vreme prelaska sati.minuta	GPS trag
reg.br.	lokacija	naziv	markac.	smer	tip	dužina	uspon	silaz	najniža	najviša	vreme	GPS
1.31.01	Fruška Gora	Stražilovo-TV toranj		<>	- - -	12,1	538	210	189	518		da *
1.31.02	Fruška Gora	Stražilovo-Manastir Grgeteg		<>	- - -	5,8	285	206	187	463		da *
1.31.03	Fruška Gora	Manastir Grgeteg-TV toranj		<>	- - -	9,0	388	119	189	519		da *
1.31.04	Fruška Gora	Petrovaradin-Glavica		<>	- - -	16,6	319	345	92	367		da *
1.31.05	Fruška Gora	Paragovo radionica-Bukovac		<>	- - -	6,7	282	294	165	428		da *
1.31.06	Fruška Gora	Paragovo okretnica-TV toranj		<>	- - -	6,1	397	33	154	523		da *
1.31.07	Fruška Gora	Paragovo radionica-TV toranj		<>	- - -	3,4	335	1	177	511		da *
1.31.08	Fruška Gora	Paragovo radionica-TV toranj		<>	- - -	4,3	349	5	177	520		da *
1.31.09	Fruška Gora	Paragovo hangar-Slatine -Spomenik NOB Sloboda		<>	- - -	3,3	307	7	189	496		da *
1.31.10	Fruška Gora	Pl.dom Vojvodina-Manastiri Hopovo-Spom.NOB Sloboda		<>	- - -	8,9	292	278	220	506		da *
1.31.11	Fruška Gora	Paragovo hangar-Crni čot -Spomenik NOB Sloboda		<>	- - -	3,1	335	36	189	500		da *
1.31.12	Fruška Gora	Vojново-Popovica-Kralj.stolica		<>	- - -	9,1	506	95	79	498		
1.31.13	Fruška Gora	Paragovo hangar -Izvor Zvečan		<>	- - -	3,2	202	155	196	365		da *
1.31.13*	Fruška Gora	Paragovo Hangar (stara) -Ledinačko Jezero Srebro		<>	- - -	3,6	343	181	196	365		da *
1.31.14	Fruška Gora	Izvor Zvečan-Zmajevac		<>	- - -	2,4	261	32	222	468		da *
1.31.15	Fruška Gora	Stari Ledinci -Manastir Ravanica		<>	- - -	6,7	307	280	185	474		da *
1.31.16	Fruška Gora	Iriški Venac-Manastir Ravanica		<>	- - -	5,6	63	328	196	477		da *

detaljniji opis putanje staze	kontrolnr tačke	potvrda prolaska staze	nadležna organizacija / društvo	adresa kontakt osoba * TF, Mail	datum poslednjeg obnavljanja staze / markacije	korisne napomene o stazi	predlozi i odluke nadležne komisije
opis putanje	KT	verif.	nadležnost	kontakt	obnova	komentar	odluka komisije
Stražilovo-Kurjakovac-Velika Remeta-Grgeteg-Ignjatov hrast-TV toranj			PSD Stražilovo			Od Grgetega se poklapa sa više drugih staza	
Stražilovo-Hajdučki izvor-Kalin potok-Manastir Grgeteg						Po knjizi Upoznajte SFG pešice, staza 2. Po trasi FG Maratona osim kroz Kalin potok (stari maraton). Par preživelih markacija.	
Manastir Grgeteg-Neradin-Pištevine-Vučin vlak-TV toranj						Po knjizi Upoznajte SFG pešice, staza 3. Nisu viđene markacije na terenu. Veoma originalna ruta.	
Petrovaradin okretnica-Vezirac-Pl.dom Stražilovo-Direk-Kuračevac potok-Vilina vodica-Rokov potok-Pl.dom Glavica			PSD Crveni čot			Od Stražilova mestimična markacija	
Paragovo radionica NPFG-Pivarov potok-Greben Debeli hrast-Raskrsnica Vilina vodica-Kuračevac potok-Bukovac			PSD Železničar NS			Posle grebena se markacija retko pojavljuje. Na samom početku se staza poklapa sa 15 i 16, a posle gebena se često poklapa sa drugim stazama.	
Paragovo okretnica-Glavica-Astal-TV toranj			PSD Agronom			Skoro potpuno po trasi FG maratona, sem jednog malog dela preko Glavice. Nepotrebna ?	
Paragovo radionica NPFG-Vučji do-TV toranj (istočna)						Prva polovina staze (do Vučjeg dola) se poklapa sa stazom 15	
Paragovo radionica NPFG-Vučji do-TV toranj (zapadna)						Većim delom nova staza FG maratona i table staze NPFG. Prva polovina staze (do Vučjeg dola) se poklapa sa stazom 16	
Paragovo hangar-Slatine-Spomenik NOB "Sloboda" Iriški venac			PSD Agronom			Markacija u solidnom stanju	
Pl.dom Vojvodina-Manastir N.Hopovo-Manastir S.Hopovo-Spom.NOB "Sloboda"						Po knjizi Upoznajte SFG pešice, staza 10. Nisu viđene markacije na terenu. Sve po trasi maratonskih staza. Nepotrebna ?	
Paragovo hangar-Crni čot-Spomenik NOB "Sloboda" Iriški venac			PSD Agronom			Markacija u solidnom stanju	
Vojново okretnica-Staroiriški put-Grigovac-Popovica-Raskrsnica Kralj.stolica						Po knjizi Upoznajte SFG pešice, staza 12. Par markacija mestimično. Od Popovice po trasi FG maratona. Nepotrebna ?	
Paragovo hangar-Vaga-Izvor Zvečan-(Vidikovac na Ledinačkom jezeru Srebro)						Na početku se dosta ide magistralom a na kraju je nepristupačno (zabranjen pristup tzv. kamenolomu)	
Paragovo hangar-severnija staza-Vaga-Izvor Zvečan						Predlog izmene trase da se izbegnu mane originalne rute	
Stari Ledinci okretnica-Izvor Zvečan-Kamenar-Pl.dom Zmajevac						Većim delom se poklapa sa stazom 21 i maratonskom	
St.Ledinci okretnica-Kamenar-Vrdnik Stara kolonija-Manastir Ravanica			PSD Poštar			Jednim delom se poklapa sa stazom 20 i većim delom sa maratonskom	
Stari institut na Iriškom vencu-Morintovo-Lazin vir-Manastir Ravanica Vrdnik						Od izlaska na greben Morintova pa do Lazinog vira poklapa se sa stazama 44 i 63	

reg. br.	lokacija	naziv	izgled markacije	smer	tip	dužina	uspon	silaz	najniža	najviša	vreme	GPS
1.31.17	Fruška Gora	Vrdnik-Partizanski put			---	3,0	270	1	216	462		da *
1.31.18	Fruška Gora	Stari Ledinci-Zmajevac		<>	---	5,1	351	60	167	463		da *
1.31.19	Fruška Gora	Rakovac-Zmajevac		<>	---	6,6	469	117	106	463		da *
1.31.20	Fruška Gora	Manastir Jazak-Brankovac			---	8,7	382	103	203	528		da *
1.31.21	Fruška Gora	Čerević-Kozje brdo-Osovlje		<>	---	8,9	420	91	83	427		da *
1.31.22	Fruška Gora	Čerević-Isajlovac-(Osovlje)		<>	---	6,8	224	6	89	308		da *
1.31.23	Fruška Gora	Testera-Crveni čot		<>	---	7,8	466	78	149	536		da *
1.31.23*	Fruška Gora	Mala Testera-Kesten										da *
1.31.24	Fruška Gora	Barutana-Popradine -Masna Ćupa		<>	---	9,9	403	186	129	488		da *
1.31.25	Fruška Gora	Stari Rakovac-Vađevine		<>	---	2,4	308	15	203	486		da *
1.31.26	Fruška Gora	Manastir Beočin- Pavlasov čot		<>	---	4,2	380	30	185	536		da *
1.31.27	Fruška Gora	Stranputica-Crveni čot		<>	---	4,2	361	38	213	535		da *
1.31.28	Fruška Gora	Stari Ledinci-Lazin vir		<>	---	6,8	291	244	185	476		da *
1.31.29		kandidat										
1.31.30		kandidat										
staze sa standardnom markacijom, koje nisu ušle u izbor za do sada pripreman projekat revitalizacije												
1.31.31-a	Fruška Gora	Vrdnik izvor Zjalina-Zmajevac		<>	---	2,2	203	1	282	462		da *
1.31.31-b	Fruška Gora	Vrdnik izvor Zjalina-Zmajevac		<>	---	2,2	203	1	282	462		da *
1.31.32	Fruška Gora	Stranputica-Gredelj		<>	---	2,9	268	19	213	462		da *
1.31.33	Fruška Gora	Manastir Beočin-Brankovac		<>	---	3,2	326	29	185	499		da *

detaljniji opis putanje staze	kontrolnr tačke	potvrda prolaska staze	nadležna organizacija / društvo	adresa kontakt osoba * TF, Mail	datum poslednjeg obnavljanja staze / markacije	korisne napomene o stazi	predlozi i odluke nadležne komisije
opis putanje	KT	verif.	nadležnost	kontakt	obnova	komentar	odluka komisije
(Ravanica)-Vrdnik Termal-Stara kolonija-Izvor Dobra voda-Partizanski put						Po knjizi Upoznajte SFG pešice, staza 17. Nisu viđene markacije na terenu. Nepotrebna ?	
St.Ledinci crkva-Oskoruša-Isposnica-Kamenolom Rakovac-Pl.dom Zmajevac						Da li se nastavlja na stazu 35? U drugoj polovini se poklapa sa stazom 24	
Rakovac-Salaksije-Kesten-Plana-Kamenolom Rakovac-Pl.dom Zmajevac						Markacija od Plane solidna	
Manastir Jazak-Carina-Tatarica-Bučije-Isin čot-Brankovac						Po knjizi Upoznajte SFG pešice, staza 20. Retke markacije, češće od Bučija prema Crvenoj krečani. Sasvim po maratonskoj. Nepotrebna ?	
Čerević-Lipa-Vel.Komesarovac-Kozje brdo-Ravni breg-Pl.dom Osovlje						Po knjizi Upoznajte SFG pešice, staza 21. Solidna markacija.	
Čerević-Katanske livade-Dobri potok-Isajlovac-(Pl.dom Osovlje)						Po knjizi Upoznajte SFG pešice, staza 22. Obnovljena markacija i snimljen trek do Isajlovca. Ranije je još išla preko Orlovca i pored vojnog objekta do Crvenog čota	
Testera-Kesten-Isajlovac-Crveni čot-(Pavlasov čot)			PSD Poštar			Od izlaska na greben Kesten jedinstvena sa stazom 1.31.26-2	
Mala Testera-Borkovac-Kesten			PSD Poštar			Od grebena pod Kestenom jedinstvena sa stazom 1.31.26-1	
Institut Sr.Kamenica-Spomenik princu Eugenu-Širine-Popradine-Vilina vodica-Masna ćupa						Od Popradina mestimična markacija	
Stari Rakovac-Gradac-Vađevine						Solidna markacija. Cela?	
Manstir Beočin-Osovlje-Crveni čot-Pavlasov čot						Solidna markacija. Možda je jedinstvena sa predhodnom stazom 30	
Šumarska kuća Stranputica-Gradac-Gredelj-Crveni čot						Solidna markacija	
Stari Ledinci okretnica-Izvor Zvečan-Penzionerski izvor-Lazin vir						Solidna markacija, trasa većim delom originalna	
Izvor Zjalina (pečenjara Mališa) Vrdnik- Pl.dom Zmajevac						Možda jedinstvena sa crvenom stazom 22 St.Ledinci-Zmajevac. Uporedo ide markacija crvena kružnica staze 50	
Izvor Zjalina (pečenjara Mališa) Vrdnik- Pl.dom Zmajevac						Uporedo ide crvena markacija staze 35. Nepotrebna?	
Šumarska kuća Stranputica-Tancoš-Gredelj-(Crveni čot)						Solidna markacija	
Manstir Beočin-Crvena krečana-Brankovac						Solidna markacija. Možda je jedinstvena sa sledećom stazom 31. Uporedo sa maratonskom, nepotrebna ?	



















reg. br.	lokacija	naziv	markac.	smer	tip	dužina	uspon	silaz	najniža	najviša	vreme	GPS
1.31.34	Fruška Gora	Pavlasov čot-Orlovske stene-Pavlasov čot	 *	<>	O							da *
1.31.35												
1.31.36												
1.31.37												
1.31.38												
1.31.39												
1.31.40												



















staze zdravlja

1.31.41	Fruška Gora	Staza zdravlja Stražilovo		<>	O	9,1	382	382	186	484		da *
1.31.42-1	Fruška Gora	Staza zdravlja Popovica, Slavicina zelena, nova kraća		<>	O	3,0	140	140	287	392		da *
1.31.42-2	Fruška Gora	Staza zdravlja Popovica, Slavicina zelena, stara duža		<>	O	3,5	151	151	287	398		da *
1.31.43-1	Fruška Gora	Staza zdravlja Popovica, Slavicina plava, nova kraća		<>	O	3,9	183	183	287	392		da *
1.31.43-2	Fruška Gora	Staza zdravlja Popovica, Slavicina plava, stara duža		<>	O	4,4	197	197	287	398		da *
1.31.44-1	Fruška Gora	Staza zdravlja Osovlje 1, kraća		<>	O	3,5	209	209	367	532		da *
1.31.44-2	Fruška Gora	Staza zdravlja Osovlje 2, duža		<>	O	7,1	277	277	277	536		da *
1.31.45	Fruška Gora	Bukovac-Pl.dom Stražilovo		<>	--- retour	3,2	172	30	162	311		da *
1.31.46	Fruška Gora	Letenka-Grabovački Crni vodopad		<>	--- retour	1,8	1	155	274	432		da *
1.31.47-1	Fruška Gora	Staza zdravlja Andrevlje mala Andrevlje-Testera			--- retour							

detaljniji opis putanje staze	kontrolnr tačke	potvrda prolaska staze	nadležna organizacija / društvo	adresa kontakt osoba * TF, Mail	datum poslednjeg obnavljanja staze / markacije	korisne napomene o stazi	predlozi i odluke nadležne komisije
opis putanje	KT	verif.	nadležnost	kontakt	obnova	komentar	odluka komisije
Pavlasov čot-Nadine kaskade-Isin čot-Crvena krečana-Rasadnik-Osovlje-Dobri vodopad-Orlovske stene-Kestenski put-Crveni čot-Pavlasov čot			PK Borkovac			Modifikovana standardna žuta markacija tačkom iznad. Nije proverena cela	

Pl.Dom Stražilovo-Crkvište-V.Kusak-Partizanski put-Spomenik B.Radičeviću-Brankov čardak_krug			PSD Stražilovo			Mestimična markacija	
Popovica okretnica-Popovičko jezerce-Klupe na Popovičkom grebenu-Orlovo bojište vidikovac_krug			PSD Železničar NS			Obnovljena markacija, prikaz na novoj tabli kod okretnice	
Popovica okretnica-Popovičko jezerce-Vrh Popovice-Klupe na Popovičkom grebenu-Orlovo bojište vidikovac_krug			PSD Železničar NS			Stara duža verzija, jasna markacija	
Popovica okretnica-Popovičko jezerce-Klupe na Popovičkom grebenu-Orlovo bojište kamenolom-Pl.dom Penzioner_krug			PSD Železničar NS			Obnovljena markacija, prikaz na novoj tabli kod okretnice	
Popovica okretnica-Popovičko jezerce-Vrh popovice-Klupe na Popovičkom grebenu-Orlovo bojište kamenolom-Pl.dom Penzioner_krug			PSD Železničar NS			Stara duža verzija, jasna markacija	
Pl.dom Osovlje-Orlovske stene-Orlovac_krug			PD Naftaš			Solidna markacija.	
Pl.dom Osovlje-Isajlovac-Kestenski put-Crveni čot_krug			PD Naftaš			Solidna markacija.	
Bukovac-Avala-Pl.dom Stražilovo			PD Vilina vodica			Mestimična markacija	
Česma Letenka-Topolik-Grabovački Crni vodopad						Solidna markacija	
Andrevlje-Testera (uglavnom maratonskom)							

reg. br.	lokacija	naziv	markac.	smer	tip	dužina	uspon	silaz	najniža	najviša	vreme	GPS
1.31.47-2	Fruška Gora	Staza zdravlja Andrevlje srednja Andrevlje-Stranputica			O							
1.31.47-3	Fruška Gora	Staza zdravlja Andrevlje velika Andrevlje-Letenka			O							
1.31.48	Fruška Gora	Paragovo radionica-Orlovo gnezdo		<>	--- retour							
1.31.49	Fruška Gora	Zmajevac-Vrdnička kula		<>	--- retour	2,4	83	136	305	436		da *
1.31.50-1	Fruška Gora	Kraljeva stolica-Vrdnik		<>	--- retour	4,6	41	273	232	464		da *
1.31.50-2	Fruška Gora	Kraljeva stolica-Vrdnik		<>	--- retour	4,6	41	273	232	464		da *
transverzalne i staze značajnih manifestacija												
1.31.E7	Fruška Gora	E7 deonica Fruška gora*		<>	---	78,3	2037	2033	73	480		da *
1.31.51	Fruška Gora	Fruškogorska Transverzala		>> (<>)	O	164,7	5562	5542	130	536		da *
1.31.52-01	Fruška Gora	Fruškogorski Maraton Ultra Ekstremni UTMB6		>>	O	133,6	5954	5954	154	536		da
1.31.52-02	Fruška Gora	Fruškogorski Maraton Ultra UTMB5		>>	O	107,4	4269	4269	154	536		da
1.31.52-03	Fruška Gora	Fruškogorski Maraton Veliki Južni		>>	O	91,5	3596	3596	154	536		da
1.31.52-04	Fruška Gora	Fruškogorski Maraton Veliki Zapadni		>>	O	85,1	3338	3338	154	536		da
1.31.52-05	Fruška Gora	Fruškogorski Maraton Veliki Istočni UTMB4		>>	O	81,4	3292	3292	154	536		da
1.31.52-06	Fruška Gora	Fruškogorski Maraton Srednji Istočni UTMB3		>>	O	59,3	2253	2253	154	528		da
1.31.52-07	Fruška Gora	Fruškogorski Maraton Srednji Zapadni		>>	O	57,7	2324	2324	154	536		da
1.31.52-08	Fruška Gora	Fruškogorski Maraton Srednji Južni		>>	O	49,8	1838	1838	154	528		da
1.31.52-09	Fruška Gora	Fruškogorski Maraton Mali istočni Ekstremni		>>	O	42,2	2116	2116	154	526		da
1.31.52-10	Fruška Gora	Fruškogorski Maraton Mali Zapadni Ekstremni		>>	O	36,0	1520	1520	194	528		da

reg. br.	lokacija	naziv	markac.	smer	tip	dužina	uspon	silaz	najniža	najviša	vreme	GPS
1.31.52-11	Fruška Gora	Fruškogorski Maraton Mali Zapadni		>>	○	33,1	1186	1186	194	528		da
1.31.52-12	Fruška Gora	Fruškogorski Maraton Mali Istočni		>>	○	32,2	1313	1313	154	525		da
1.31.52-13	Fruška Gora	Fruškogorski Maraton Mali Zapad-Zapad		>>	---	31,1	1458	1173	155	536		da
1.31.52-14	Fruška Gora	Fruškogorski Maraton Pripravnički Južni		>>	○	22,7	898	898	154	526		da
1.31.52-15	Fruška Gora	Fruškogorski Maraton Pripravnički Zapad-Zapad		>>	○	19,6	719	719	166	471		da
1.31.52-16	Fruška Gora	Fruškogorski Maraton Pripravnički Zapadni		>>	○	18,9	825	825	224	501		da
1.31.52-17	Fruška Gora	Fruškogorski Maraton Pripravnički Istočni		>>	○	16,3	640	640	154	526		da
1.31.52-18	Fruška Gora	Fruškogorski Maraton Pripravnički Mini		>>	○	10,1	470	470	224	497		da
1.31.52-19	Fruška Gora	Fruškogorski Maraton, Staza radosti i zadovoljstva		>>	○	4,1	184	184	287	392		da
1.31.53-1	Fruška Gora	Bukovački Maraton Veliki		>>	○	45,1	1337	1337	162	526		da
1.31.53-2	Fruška Gora	Bukovački Maraton Srednji zapadni		>>	○	34,3	1124	1124	162	526		da
1.31.53-3	Fruška Gora	Bukovački Maraton Srednji istočni		>>	○	33,4	998	998	162	526		da
1.31.53-4	Fruška Gora	Bukovački Maraton Mali		>>	○	22,7	790	790	162	526		da
1.31.53-5	Fruška Gora	Bukovački Maraton Osnovni		>>	○	16,1	530	530	162	509		da
1.31.53-6	Fruška Gora	Bukovački Maraton Za najmlađe		<>	--- retour	6,4	253	253	165	335		da
1.31.54	Fruška Gora	Zanatlijska staza		>>	---	20,6	477	497	74	488		da *
1.31.55	Fruška Gora	Čortanovačka šuma		>> *	○	9,1	233	233	81	194		da *
1.31.56-1	Fruška Gora	Transverzala Sremski front		<> *	---	38,4	564	491	96	211		da *

detaljniji opis putanje staze	kontrolnr tačke	potvrda prolaska staze	nadležna organizacija / društvo	adresa kontakt osoba * TF, Mail	datum poslednjeg obnavljanja staze / markacije	korisne napomene o stazi	predlozi i odluke nadležne komisije
opis putanje	KT	verif.	nadležnost	kontakt	obnova	komentar	odluka komisije
	da	knjižica pečat	PSD Železničar NS				
	da	knjižica pečat	PSD Železničar NS				
	da	knjižica pečat	PSD Železničar NS				
	da	knjižica pečat	PSD Železničar NS				
	da	knjižica pečat	PSD Železničar NS				
	da	knjižica pečat	PSD Železničar NS				
	da	knjižica pečat	PSD Železničar NS				
	da	knjižica pečat	PSD Železničar NS				
	?	?	PSD Železničar NS			Skoro u potpunosti se poklapa sa Stazom zdravlja Popovica, Slavicina plava, nova kraća 1.31.43-1	
	da	knjižica pečat	PD Vilina vodica				
	da	knjižica pečat	PD Vilina vodica				
	da	knjižica pečat	PD Vilina vodica				
	da	knjižica pečat	PD Vilina vodica				
	da	knjižica pečat	PD Vilina vodica				
	da	knjižica pečat	PD Vilina vodica				
Petrovaradinska tvrđava-Sr.Kamenica-Pl.dom Glavica-Vilina vodica-Bukovac	da*		PD Zanatlija			Staza do Pl.doma generisana na osnovu treka sa Interneta, a od doma snimljena. Čini se da ima markacija od starih varijanti	
Pl.dom Kozarica-Castra Herculis-Motel-Izvor Kozarica-Dabar-Izvor Hajdučki-Ferijalni dom_krug			PK Železničar IN			Solidna obnovljena markacija	
Šid-Sveta Petka-Privina glava-Sotsko-Bruje-Moharač-Đipša			PSD Železničar Šid			Staza delom prolazi kroz zatvoreno (ograđeno) lovište Vorovo !?	






reg. br.	lokacija	naziv	markac.	smer	tip	dužina	uspon	silaz	najniža	najviša	vreme	GPS
1.31.56-2	Fruška Gora	Nova Šidska transversala		<> *	---							
1.31.57-1	Fruška Gora	Šidski maraton i Treking liga	*	>>	o							da *
1.31.57-2	Fruška Gora	Šidski maraton i Treking liga	*	>>	o							da *
1.31.57-3	Fruška Gora	Šidski maraton i Treking liga	*	>>	o							da *
1.31.57-4	Fruška Gora	Šidski maraton i Treking liga	*	>>	o							da *
1.31.57-5	Fruška Gora	Šidski maraton i Treking liga	*	>>	o							da *
1.31.57-6	Fruška Gora	Šidski maraton i Treking liga	*	>>	o							da *
1.31.58	Fruška Gora	Vodopadska		<> *	---	28,7	1365	1376	80	531		da *

staze u režiji pojedinih planinarskih društava (uglavnom nestandardnih markacija)

1.31.59-1	Fruška Gora	Vilenjačka, segment 1		<>	o	3,8	146	146	162	269		da *
1.31.59-2	Fruška Gora	Vilenjačka, segment 2		<>	---o	4,3	362	288	182	434		da *
1.31.59-3	Fruška Gora	Vilenjačka, segment 3		<>	---o	7,1	449	358	205	486		da *
1.31.59*	Fruška Gora	Vilenjačka, predlog !		<>	oo	13,4	763	763	161	486		da *
1.31.60	Fruška Gora	Zmajevac-Brankovac skejt		<>	---	6,3	390	427	248	486		da *
1.31.61	Fruška Gora	"Monaška"		<>	---	13,4	275	462	220	457		da *
1.31.62	Fruška Gora	"Bela šaka"		<>	---	2,5	230	5	277	505		da *
Fragmenti starih deonica i slično, gde postoje manje-više jasne markacije												
1.31.63	Fruška Gora	Brankovac-Crveni čot		<>	---	3,0	78	47	483	533		da *
1.31.64	Fruška Gora	Stražilovo česma-Izvor Biljanin			---	1,1						
1.31.65	Fruška Gora	Pivarov potok-Glavica greben			---	0,5						

detaljniji opis putanje staze	kontrolnr tačke	potvrda prolaska staze	nadležna organizacija / društvo	adresa kontakt osoba * TF, Mail	datum poslednjeg obnavljanja staze / markacije	korisne napomene o stazi	predlozi i odluke nadležne komisije
opis putanje	KT	verif.	nadležnost	kontakt	obnova	komentar	odluka komisije
nepoznato			Dele PSD Železničar Šid				
			Dele PSD Železničar Šid				
			Dele PSD Železničar Šid				
			Dele PSD Železničar Šid				
			Dele PSD Železničar Šid				
			Dele PSD Železničar Šid				
			Dele PSD Železničar Šid				
Beočin-nekoliko vodopada-Ledinci			Aca Damjanović			Nije cela dobro proverena i markirana. Autor g. Aca Damjanović	

Potez Bukovac, Vilina vodica, Veliki Kusak			PD Vilina vodica			Jedan segment složene, veoma originalne i interesantne rute	
Potez Bukovac, Vilina vodica, Veliki Kusak			PD Vilina vodica			Jedan segment složene, veoma originalne i interesantne rute	
Potez Bukovac, Vilina vodica, Veliki Kusak			PD Vilina vodica			Jedan segment složene, veoma originalne i interesantne rute	
Potez Bukovac, Vilina vodica, Veliki Kusak			PD Vilina vodica			Predlog objedinjavanja svih najoriginalnijih segmenata u novu jedinstvenu kružnu rutu	
Pl.dom Zmajevac-Gradac-Dumbovački vodopad-Kobilica-Brankovac skejt poligon			neko mi reče al zaboravih :)			nestandardna markacija	
Iriški venac-Manastir N.Hopovo-Manastir S.Hopovo-Kajnovac-Manastir Grgeteg			PSD Dr Lazar Marković			nestandardna markacija	
Izvor manastira St.Hopovo-Vidrakovac-Inf.centar NPGF spomenik NOB			PSD Dr Lazar Marković			nestandardna markacija	
Brankovac-Oko Crvene krečane-Pavlasov čot-Crveni čot raskrsnica						mestimična markacija	
Stražilovo česma-Izvor Biljanin						Nekad stara trasa transverzale	
Pivarov potok-Glavica							

reg. br.	lokacija	naziv	markac.	smer	tip	dužina	uspon	silaz	najniža	najviša	vreme	GPS
1.31.66	Fruška Gora	Popradine-Kuračevac			---	1,0						
1.31.67	Fruška Gora	Popovica klupe-Hangar			---	1,1						
1.31.68	Fruška Gora	"stara maratonska"			---	2,2						
1.31.69	Fruška Gora	"Sendero Luminoso"	fluo-sprej		o	1,3						
1.31.70	Fruška Gora	Manastir Jazak-Pinkijev spom.										
Staze Nacionalnog parka Fruška gora, markirane info tablama												
Poligoni i tereni za penjanje												
1.31.91	Fruška Gora	Poligon za penjanje Orlovo bojište										
1.31.92	Fruška Gora	Poligon za penjanje Prtrovaradinska tvrđava										
fajlove sa izmenama slati na: planinarivojvodine@gmail.com , sinpet@gmail.com												

