**СУ ПЛАНИНАРСКО СКИЈАШКО ДРУШТВО „ПОШТАР“ НОВИ САД**
21000 НОВИ САД, улица Народних хероја бр.2, Телефони за контакт:
**064 217 11 87** Зденка Каспер, **председник**; **064 236 95 24** Боривоје Вељковић;
**062 621 217** Катарина Паљић, **секретар**; **е–пошта: psdpostar@gmail.com**
**064 292-89-73** Владимир Кандић, **е-сајт: www.psdpostar.org.rs**
**ПИБ: 102676375; Жиро рачун: 310-7748- 55 НЛБ Континентал банка Н.Сад**

# 120 ГОДИНА ПСС

## (ОРГАНИЗОВАНОГ ПЛАНИНАРСТВА У СРБИЈИ)

## РАДОЧЕЛО И ЧЕМЕРНО

Датум:.....**14/15.05.2021.**
Време проведено на стази: .....**око 6 часова**
Планина / врхови на стази: .....**Радочело и Чемерно**
Смештај:.....**У дому Балтић Станоја у Студеници**
Организатор: .....**ПСД „Поштар“ Нови Сад**
Водич ПСС:.....**Боривоје Вељковић**
Највиши врх:.....**Кривача 1643 мнв**
Висинска разлика успона: .....исходиште са **940** мнв на **1643** мнв = **703 мнв**
Висинска разлика силаска са врха: .....са **1643** мнв на **940** мнв = **703 мнв**
Препешачено км: .....око **12 км**
Број учесника на акцији: **12** .....Број учесника из ПСД „Поштар“: **7**

**Први дан, петак 14. 05. 2021.** Кренули смо око 14 часова из Новог Сада, комбијем. Путовали смо аутопутем преко Београда ка Прељини па Ибарском магистралом поред Краљева ка селу Ушће и Студеници, где стижемо око 19:00 час. Смештај у сеоском домаћинству Балтића у близини манастира Студеница (486мнв).

**Други дан: субота 15. 05. 2021.** Устајање око 06 часова, до 07:20 часова полазимо на успон ка врху Радочела, Кривача 1643 мнв. Договорили смо се са Гораном Николићем, председником планинарског друштва „Радочело“ из Ушћа да заједно са нама и неколицином њихових чланова пешачимо заједно. Придружило нам се њих петоро.

Стаза је дуга око 15 км, прва три километра стазе не пешачимо. Возимо се комбијем макадамским путем око 10км, око 450 метара висинске разлике успона, са 486 до 940 мнв

пар стотина метара пре Каменоресца (960мнв) на траси Голијске трансверзале.
На ливади где смо паркирали возила срдачно смо изменили поздраве и кренули ка врху. До врха **Кривача 1643 мнв** има око 6 км обележене стазе. Успон је трајао према плану око 2часа и 30 минута. Све време док смо пешачили имали смо панорамски поглед на гребен планине Чемерно. Са врха пуцао је поглед на све четири стране света. Фотографисање и лагани оброк ан врху. Поздрав пријатељима и повратак истим путем.



Силазећи са врха срели смо групу планинара из Панчева и Београда који су пошли из Рудног на Кривачу (9км). Предводио их је Милутин Илић. Договорили су сусрет са Гораном на врху Кривача, како би безбедно сишли до манастира Студеница.

Око 13 часова стигли смо у Студеницу.

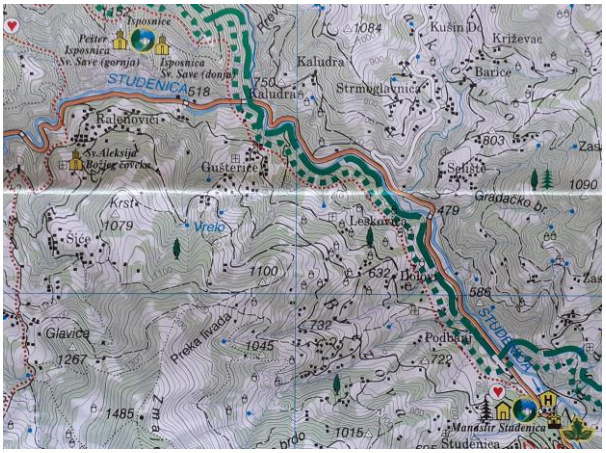




Договорили смо се да до 15 часова проведемо у разгледању манастира, а потом да направимо излет до испосница Светог Саве у подножју планине Чемерно.
Посетило смо манастир Студеница који је задужбина Стефана Немање, из 1190 године. На УНЕСКО-вој листи светске културне баштине је од 1986. године. Путем Студеница - Ивањица, петнаестак километара до исходишне тачке на обали реке Студеница, ка доњој и годњој испосници Светог Саве у подножју планине Чемерно.







Дужина стазе је око 2 х 3,5 км, (ретур). Успон је стрм, око 350 м висинске разлике до горње оспосница. Излет на Чемерно са разгледањем испосница трајао је 3 часа.
**Учесници из ПСД „Поштар“ Нови Сад:** Лидија Радовић, Ненад Тошић, Татјана Лелић, Јелена Пеурача, Јелена Ненадовић, Анђела Ненадовић, Боривоје Вељковић.
**Снимили:** Боривоје Вељковић, Лидија Радовић, Јелена Пеурача.

**Оверава спортски водич ПСС** Боривоје Вељковић.