




**СУ ПЛАНИНАРСКО СКИЈАШКО ДРУШТВО „ПОШТАР“ НОВИ САД**  
 21000 НОВИ САД, улица Народних хероја бр.2, Телефони за контакт:  
**064.217.1187** Зденка Каспер, председник; **064.236.9524** Боривоје Вељковић;  
 е-пошта: [psdpostar@gmail.com](mailto:psdpostar@gmail.com) е-сајт: [www.psdpostar.org.rs](http://www.psdpostar.org.rs)  
 ПИБ: 102676375; Жиро рачун: 205 5073 1476 НЛБ Континентал банка Нови Сад

Са ПД „ФРУШКА ГОРА“ из Новог Сада, од 17. до 23. 09.2023. боравили смо у Грчкој

# НА ОЛИМПУ

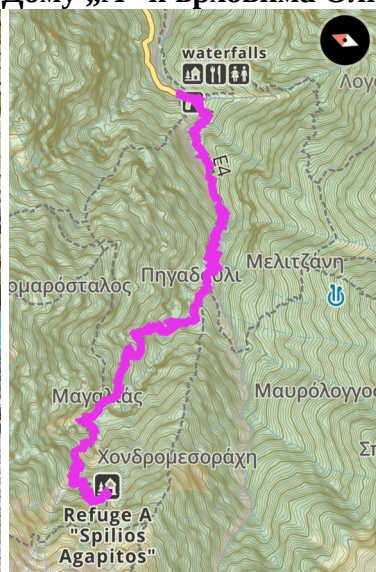


Датум:	17.09. до 20.09.2024.
Време проведено на стази:	5+10+10+5= 30 часова
Планина / врхови на стази:	Олимп: Митикас 2918м, Сколио 2912м, Скала 2866м и Св. Илија 2788м, планинарски домови „А“-„СЕО“-„Ц“
Сместај – пауза при успону:	ПД „ФРУШКА ГОРА“ из Новог Сада
Организатор:	ПД „ФРУШКА ГОРА“ и ПСД „ПОШТАР“ из Новог Сада
Водич ПСС:	Боривоје Вељковић и Шахррад Шарабиани
Висинска разлика успона:	око 2800 мнв
Висинска разлика силаска:	око 2800 мнв
Препешачено км:	7+ 12+16+7= 42 км
Број учесника на акцији:	18
Број учесника из ПСД „Поштар“:	1

Опис акције: У организацији ПД „ФРУШКА ГОРА“ из Н. Сада боравили смо 4 дана на Олимпу.  
**Први дан, 17.09.2024:** Прионија (1100 мнв) – Дом „А“ (2100 мнв), 7 км око 1000 м успона.




Прионија (1100 мнв) старт ка Дому „А“ и врховима Олимпа



Водопад, извориште реке Енипеје

Калогерос



**Други дан, 18.09.2023: Дом „А“ (2100 мнв) – Скала (2866 мнв) – Митикас (2918 мнв) – Скала (2866 мнв) – Сколио (2912 мнв) – Дом „А“ (2100 мнв) 12 км, око 1000 м успона 1000 м силаска.**



Ка врху Скала



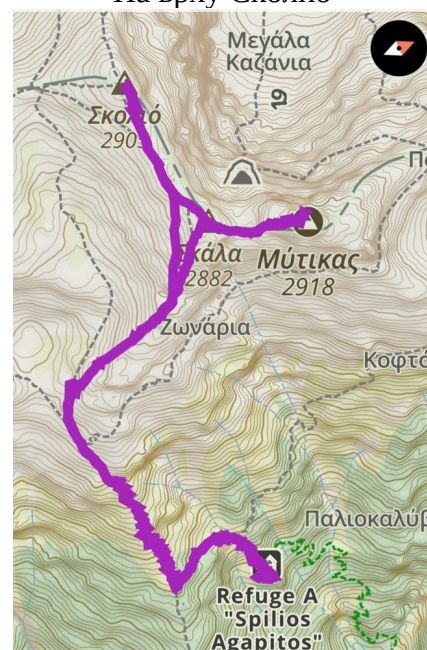
На врху Скала



На врху Сколио



У позадини, Стефани (2910 мнв – лево) и Митикас (2918 мнв десно) снимак са Сколиа (2912 мнв),





Шеки и Бора на Митикасг






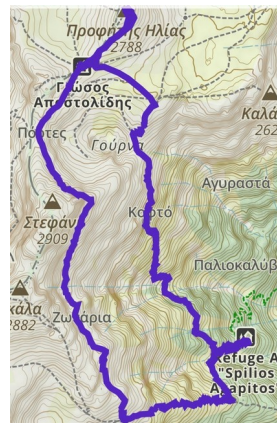
На успону ка врху



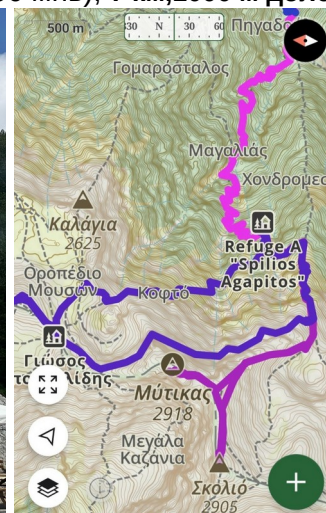
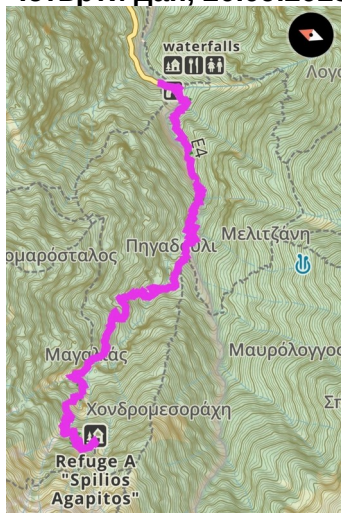
Весна, Зијад и Бора на врху

**Трећи дан, 19.09.2023:** Дом „А“ (2100 мнв) – раскрсница под Скалом, Зонариа ка Платоу муза (2788 мнв) – изохипсом у подножју кулоара за успон ка Митикасу и Стефаниу па поред Тумбе до планинарског дома СЕО (2760 мнв) – врх Св. Илија (2788 мнв) – Дом „СЕО“, Дом „Ц“ (2650 мнв) – силазак ка Дому „А“ (2100 мнв), **16 км, око 800 м успона 800 м силаска.**






Четврти дан, 20.09.2023: Силазак од Дома „А“ (2100 мнв) до Прионије (1100 мнв), 7 км, 1000 м доле



Литохоро (320 мнв) у подножју Олимпа Солун, храм Св Димитрија и Капела на Зејтинлику



Учесник из ПСД „Поштар“ Нови Сад: Боривоје Вељковић  
 Фотографисали учесници акције  
 Трекове урадио и објавио Иван Радосављевић  
 Фоторепортажу урадио за вас: Боривоје Вељковић

